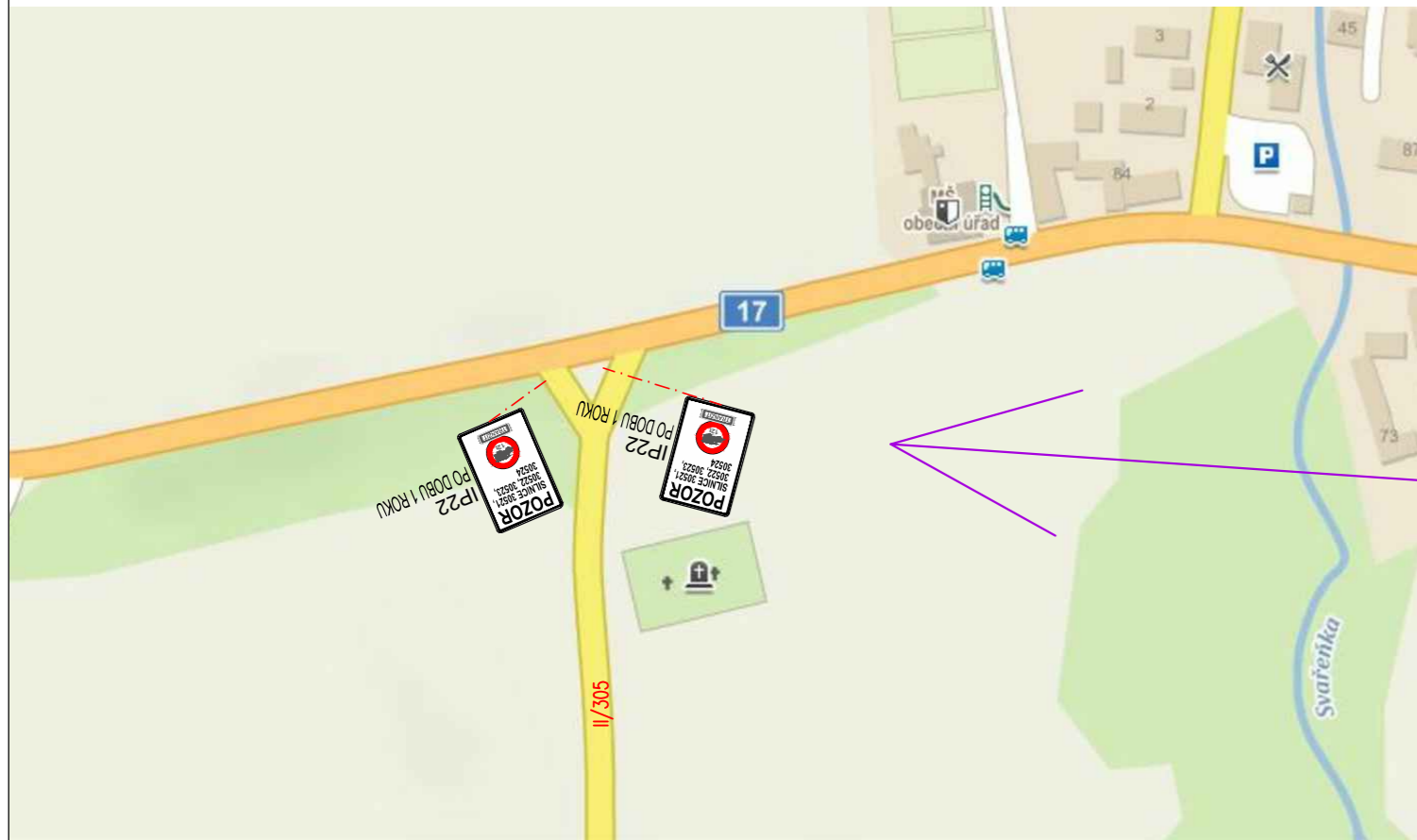
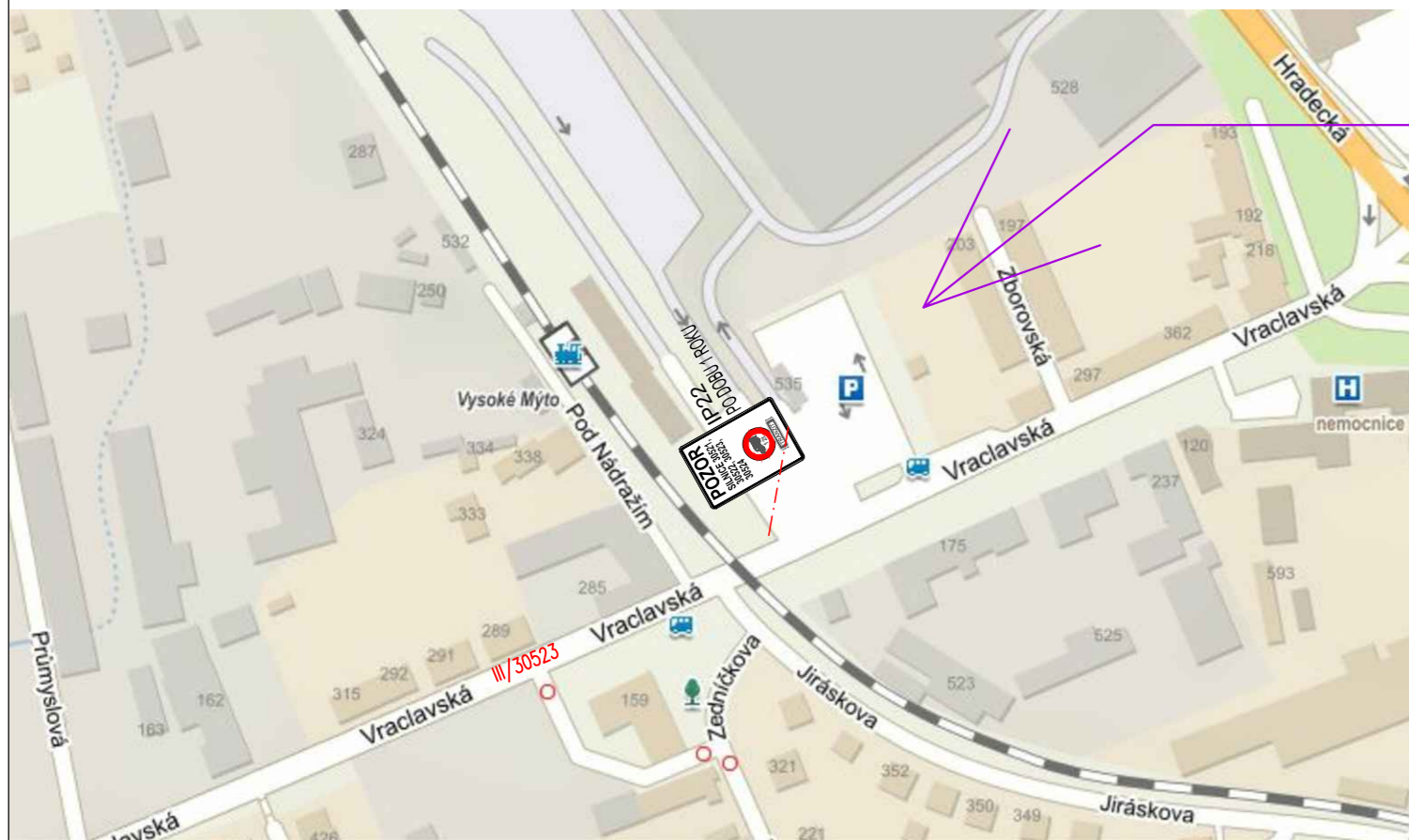


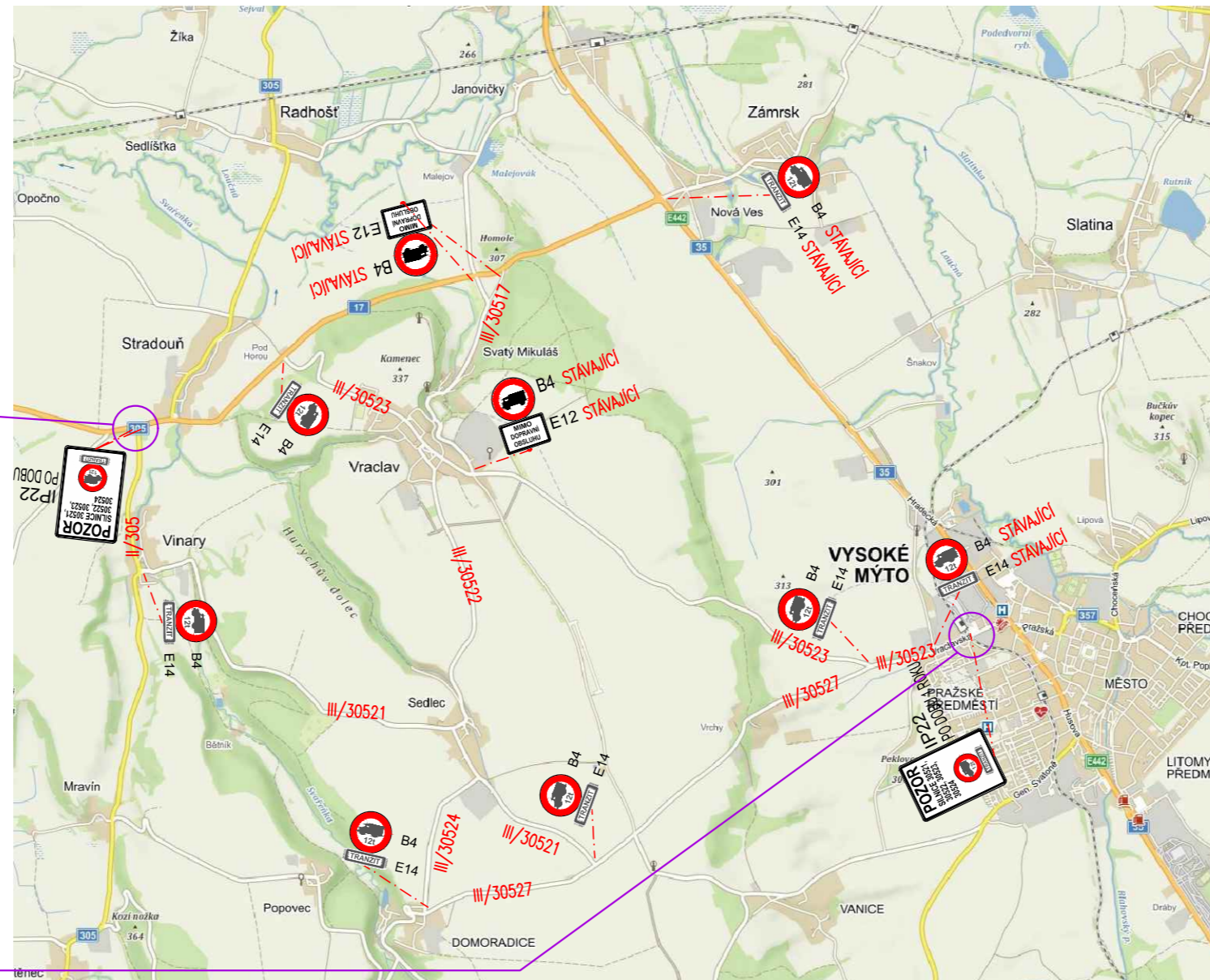
DETAIL U OBCE STRADOUŇ



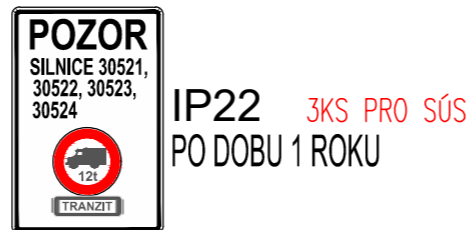
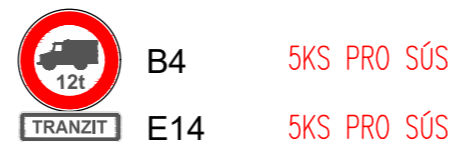
DETAIL VE VYSOKÉM MÝTĚ



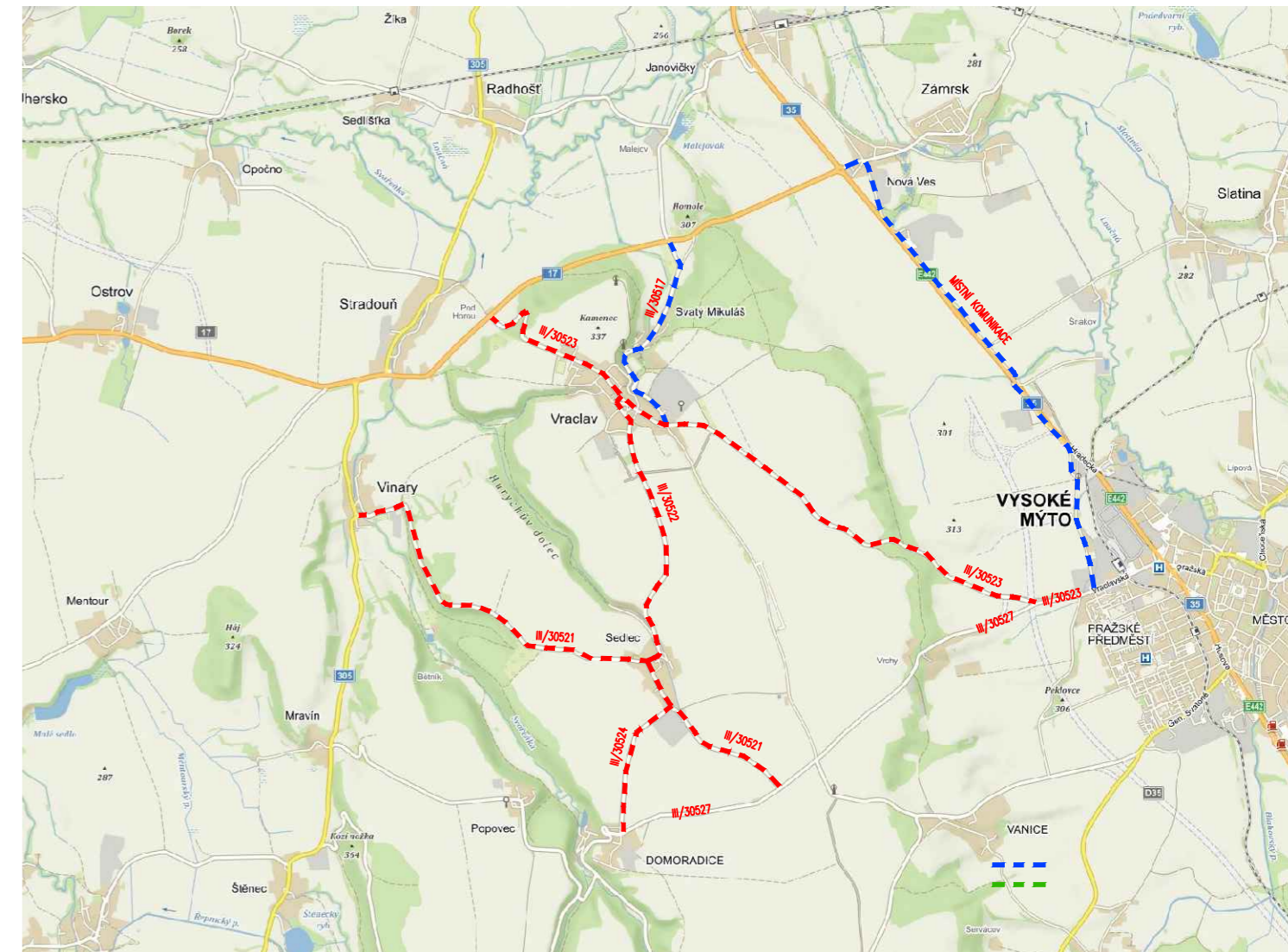
MAPA OMEZENÍ NÁKLADNÍ DOPRAVY



VÝPIS ZNAČEK:



PŘEHLEDNÁ MAPA



LEGENDA:

- STÁVAJÍCÍ OMEZENÍ NÁKLADNÍ DOPRAVY
- NOVÉ OMEZENÍ NÁKLADNÍ DOPRAVY

A. PDPS

SOUŘADNICOVÝ SYSTÉM: S-JTSK
VÝŠKOVÝ SYSTÉM: BpV

KRESLIL:	ING. LUKÁŠ TOBEŠ	<i>Lukáš Tobeš</i>
ZPRACOVAL:	ING. LUKÁŠ TOBEŠ	<i>Lukáš Tobeš</i>
TECHNICKÁ KONTROLA:	MILOŠ BEDNÁŘ, DIS.	<i>Miloslav Bednář</i>
ZODPOVĚDNÝ PROJEKTANT:	ING. LUKÁŠ TOBEŠ	<i>Lukáš Tobeš</i>
HLAVNÍ PROJEKTANT:	ING. JAN BURSA	<i>Jan Bursa</i>
KRAJ: PARDUBICKÝ	OKRES: ÚSTÍ NAD ORLÍCI	OBEC: VRACLAV



INVESTOR: SPRÁVA A ÚDRŽBA SILNIC PARDUBICKÉHO KRAJE	STUPEŇ: PDPS
AKCE: SILNICE III/30523 – VRACLAV, MÍSTNÍ ÚPRAVA	ZAK.ČÍSLO: 2438-21-3
OBJEKT: A. VÝKRESY	ARCHIVNÍ ČÍSLO: 2438
OBSAH: MAPA OMEZENÍ NÁKLADNÍ DOPRAVY	DATUM: 05/2021
	FORMÁT: 2x4
	MĚŘÍTKO: -
	ČÍSLO SOUPRAVY: ČÍSLO PŘÍLOHY: A.3.