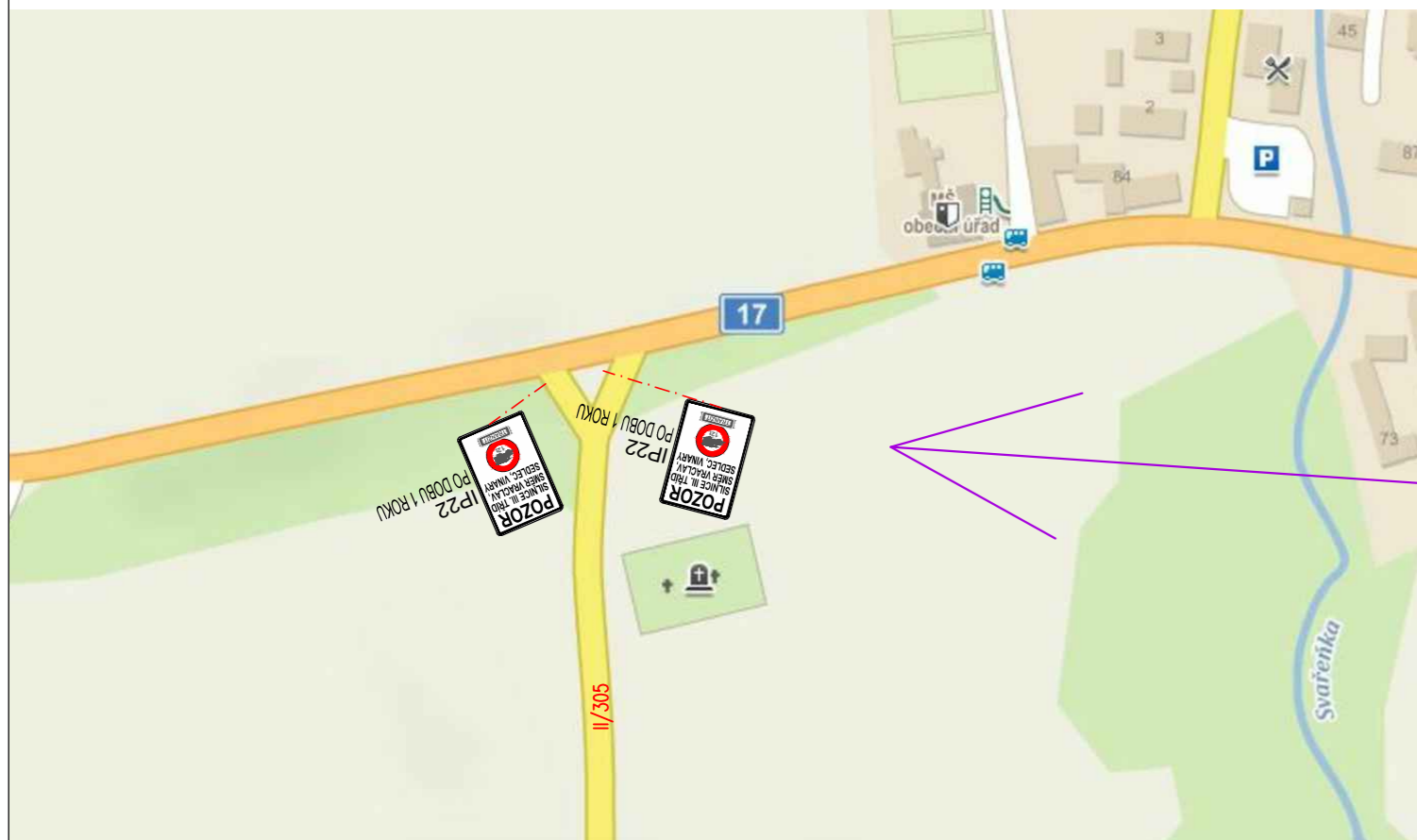


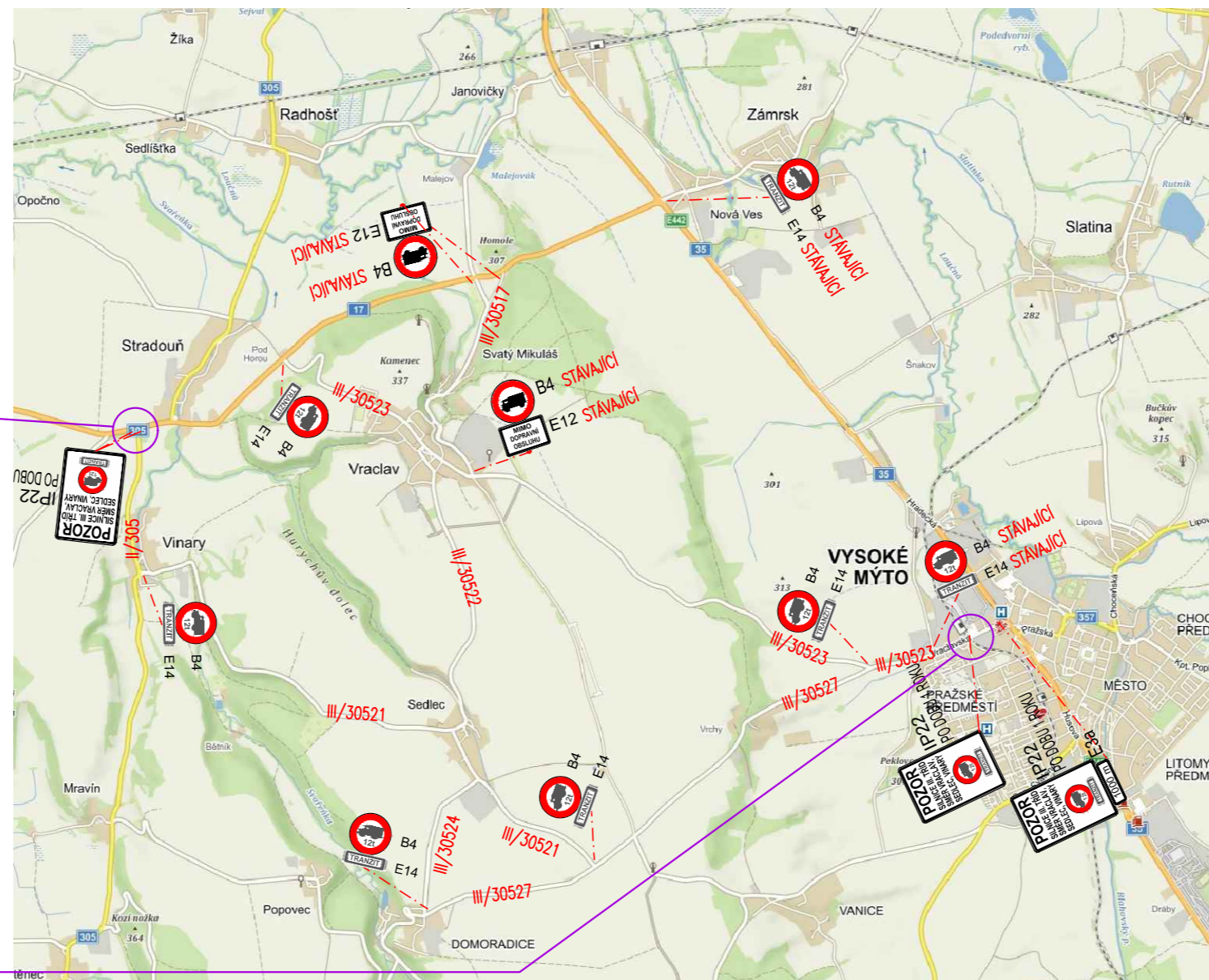
DETAIL U OBCE STRADOUŇ



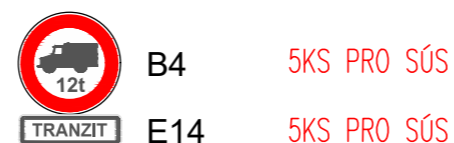
DETAIL VE VYSOKÉM MÝTĚ



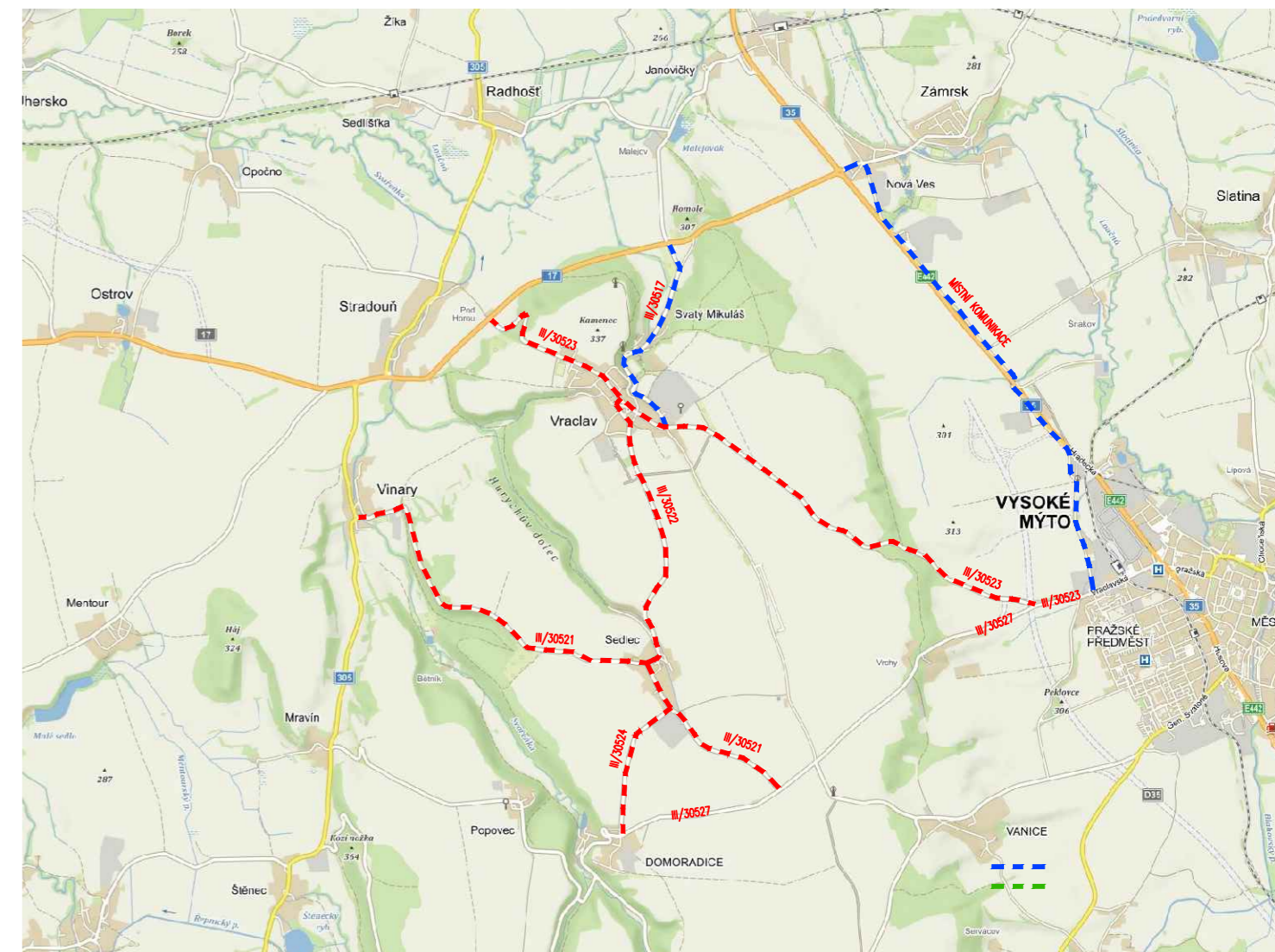
MAPA OMEZENÍ NÁKLADNÍ DOPRAVY



VÝPIS ZNAČEK:



PŘEHLEDNÁ MAPA



LEGENDA:

- STÁVAJÍCÍ OMEZENÍ NÁKLADNÍ DOPRAVY
- NOVÉ OMEZENÍ NÁKLADNÍ DOPRAVY

A.
PDPS

SOUŘADNICOVÝ SYSTÉM: S-JTSK

VÝŠKOVÝ SYSTÉM: BpV

KRESLIL:	ING. LUKÁŠ TOBEŠ			FÖRSTEROVA Č.P. 175, 566 01 VYSOKÉ MÝTO EMAIL: MDS@MDSPROJEKT.CZ	
ZPRACOVAL:	ING. LUKÁŠ TOBEŠ				
TECHNICKÁ KONTROLA:	MILOŠ BEDNÁŘ, DIS.		STUPEŇ: PDPS	ZAK.ČÍSLO: 2438-21-3	
ZODPOVĚDNÝ PROJEKTANT:	ING. LUKÁŠ TOBEŠ				ARCHIVNÍ ČÍSLO: 2438
HLAVNÍ PROJEKTANT:	ING. JAN BURSA		DATUM: 05/2021	FORMÁT: 2x4	
KRAJ: PARDUBICKÝ	OKRES: ÚSTÍ NAD ORLÍCI	OBEC: VRACLAV	MĚŘÍTKO: -	ČÍSLO SOUPRAVY: -	ČÍSLO PŘÍLOHY: A.3.
INVESTOR: SPRÁVA A ÚDRŽBA SILNIC PARDUBICKÉHO KRAJE	AKCE: SILNICE III/30523 – VRACLAV, MÍSTNÍ ÚPRAVA				
OBJEKT: A. VÝKRESY					
OBSAH: MAPA OMEZENÍ NÁKLADNÍ DOPRAVY					